


- ✓ warstwa podbudowy zasadniczej z mieszanki niezwiązanej z kruszywem C_{90/3} gr. 20cm,
- ✓ warstwa podbudowy pomocniczej z mieszanki związanej cementem C_{1,5/2} gr. 10cm,
- ✓ profilowane i zagęszczone podłoże gruntowe.
- konstrukcja poboczy:
 - ✓ warstwa z gruzu betonowego 0/31.5mm gr. 10cm.

Realizacja zadania obejmować będzie wykonanie robót budowlanych branży drogowej, sanitarnej oraz elektrycznej – wymiana istniejących lamp oświetleniowych na ledowe . W trakcie wykonywania projektowanych robót nie przewiduje się ingerencji w teren przyległy do pasa drogowego .


Z up. BURMISTRZA
mgr Przemysław Kędzierski
Zastępca Burmistrza Izbicy Kujawskiej

Stwierdzam zgodność
kopii z oryginałem
mgr inż. Wiesław Łuszyński
upr. proj. nr UAN-IV-8346/58/TO/86



MINISTER CYFRYZACJI

DT.WIT.7110.152.2021

Pan
Wiesław Łuszyński

Decyzja zwalniająca zarządcę drogi z obowiązku budowy kanału technologicznego

Na podstawie art. 39 ust. 6c ustawy z dnia 21 marca 1985 r. o drogach publicznych (Dz.U. z 2020 r. poz. 470), zwanej dalej „ustawą o drogach publicznych” oraz art. 104 i art. 107 ustawy z dnia 14 czerwca 1960 r. Kodeks postępowania administracyjnego (Dz. U. z 2020 r. poz. 256, z późn. zm.), zwanej dalej „k.p.a.”, po rozpatrzeniu wniosku z dnia 15 lutego 2021 r., dotyczącego zwolnienia zarządcy drogi z obowiązku budowy kanału technologicznego w pasie drogi powiatowej nr 2931C relacji Izbica Kujawska – Lubomin,

ZWALNIAM

Zarząd Powiatu Włocławskiego – zarządcę drogi, z obowiązku budowy kanału technologicznego w ramach realizacji przedmiotowej inwestycji.

Na podstawie art. 107 § 4 k.p.a. odstąpiono od uzasadnienia decyzji, ponieważ uwzględniono w całości żądanie strony.

POUCZENIE

Strona niezadowolona z niniejszego rozstrzygnięcia może na podstawie art. 127 § 3 i art. 129 § 2 k.p.a. w terminie 14 dni od daty otrzymania decyzji zwrócić się do Ministra Cyfryzacji z wnioskiem o ponowne rozpatrzenie sprawy.

W trakcie biegu tego terminu strona na podstawie art. 127a § 1 k.p.a., w związku z art. 127 § 3 k.p.a. może zrzec się prawa do wniesienia wniosku o ponowne rozpatrzenie sprawy. Zgodnie z art. 127a § 1 i art. 130 § 4 z dniem doręczenia Ministrowi Cyfryzacji oświadczenia o zrzeczeniu się prawa do wniesienia wniosku o ponowne rozpatrzenie sprawy przez ostatnią ze stron postępowania, decyzja staje się ostateczna i prawomocna, a także podlegać będzie wykonaniu przed upływem terminu do wniesienia wniosku o ponowne rozpatrzenie sprawy. Zgodnie z art. 16 § 1 k.p.a., decyzją ostateczną, jest decyzja, od której nie służy wniosek o ponowne rozpatrzenie sprawy, a jej uchylenie lub zmiana, stwierdzenie nieważności oraz wznowienie postępowania może nastąpić tylko w przypadkach przewidzianych w k.p.a. lub ustawach szczególnych. Z kolei zgodnie z art. 16 § 3 k.p.a., decyzją prawomocną jest decyzja ostateczna, której nie można zaskarżyć do sądu administracyjnego.

niepodlega

POLSKA
STULICIE ODZYSKANIA
NIEPODLEGŁOŚCI

www.premier.gov.pl

Stwierdzam zgodność
kopii z oryginałem

mgr inż. Wiesław Łuszyński
upr. prej. nr CNKXIV-6340 SA/TO/86

Na podstawie art. 52 § 3 ustawy z dnia 30 sierpnia 2002 r. - Prawo o postępowaniu przed sądami administracyjnymi (Dz. U. z 2019 r. poz. 2325, z późn. zm.), jeżeli strona nie chce skorzystać z prawa zwrócenia się z wnioskiem o ponowne rozpatrzenie sprawy, może wnieść na niniejszą decyzję skargę do Wojewódzkiego Sądu Administracyjnego w Warszawie. Skargę wnosi się, za pośrednictwem Ministra Cyfryzacji, w terminie 30 dni od dnia doręczenia decyzji stronie.

Wpis sądowy od skargi na niniejszą decyzję wynosi 200 zł (rozporządzenie Rady Ministrów z dnia 16 grudnia 2003 r. w sprawie wysokości oraz szczegółowych zasad pobierania wpisu w postępowaniu przed sądami administracyjnymi, Dz. U. z 2003 r. Nr 221, poz. 2193, z późn. zm.).

Klauzula informacyjna dotycząca przetwarzania danych osobowych:

Administratorem danych osobowych jest Minister Cyfryzacji, 00-060 Warszawa, ul. Królewska 27. Kontakt poprzez adres email kontakt@kprm.gov.pl Kontakt do inspektora ochrony danych email: iod@mc.gov.pl w sprawach związanych z przetwarzaniem danych osobowych przez Kancelarię Prezesa Rady Ministrów w zakresie właściwości Ministra Cyfryzacji.

Podstawą prawną przetwarzania danych osobowych jest art. 6 ust. 1 lit. c ogólnego rozporządzenia o ochronie danych osobowych nr 2016/679, tj. wypełnienie obowiązków prawnych ciążących na administratorze danych osobowych wynikających z: ustawy z dnia 14 czerwca 1960 r. Kodeks postępowania administracyjnego oraz ustawy z dnia 14 lipca 1983 r. o narodowym zasobie archiwalnym i archiwach.

Dane osobowe mogą być przekazywane podmiotom przetwarzającym dane osobowe na zlecenie administratora tj. dostawcom usług IT, a także innym podmiotom na podstawie przepisów prawa powszechnie obowiązującego (przykład: na wniosek sądu, Policji). Dane będą przetwarzane przez okres ustalony zgodnie z przepisami dotyczącymi narodowego zasobu archiwalnego. Osobie, której dane dotyczą przysługuje prawo dostępu do danych, prawo żądania ich sprostowania, ich usunięcia po upływie wskazanych okresów lub ograniczenia ich przetwarzania, a także prawo wniesienia skargi do Prezesa Urzędu Ochrony Danych Osobowych, ul. Stawki 2, 00-193 Warszawa. Podanie danych osobowych jest dobrowolne, jednakże ich podanie jest warunkiem rozpatrzenia sprawy administracyjnej.

~~Z upoważnienia~~
Ministra Cyfryzacji

Agnieszka Krauzowicz
Dyrektor
Departamentu Telekomunikacji
/podpisano kwalifikowanym podpisem elektronicznym/

**Stwierdzam zgodność
kopii z oryginałem**
mgr inż. Wiesław Łuszyński
upr proj. nr UAN-IV-8346/58/TO/86

niepodlega

PIŁSZA
STULETIE ODWYŻNIENIA
NIEPODLEGŁOŚCI

www.premier.gov.pl



MINISTER CYFRYZACJI

DT.WIT-I.7110.75.2021

Dotychczasowy nr sprawy:
DT.WIT.7110.152.2021

Zarząd Powiatu Włocławskiego
ul. Cyganka 28
87-800 Włocławek
Reprezentowany przez
Panią Krystynę Łuszyńską
ul. Morelowa 75
86-300 Grudziądz

**Zaświadczenie
o ostateczności i prawomocności decyzji**

Na podstawie art. 217, art. 16 § 1, art. 129 § 2 w zw. z art. 127 § 3 ustawy z dnia 14 czerwca 1960 r. Kodeks postępowania administracyjnego (Dz. U. z 2021 r. poz. 735), zaświadczam, iż doręczona w dniu 15 marca 2021 r. decyzja Ministra Cyfryzacji z dnia 11 marca 2021 r. (znak: DT.WIT.7110.152.2021), zwalniająca Zarząd Powiatu Włocławskiego – zarządcę drogi, z obowiązku budowy kanału technologicznego w pasie drogi powiatowej nr 2931C relacji Izbica Kujawska – Lubomin, jest decyzją ostateczną od dnia 30 marca 2021 r. oraz decyzją prawomocną od dnia 15 kwietnia 2021 r.

Klauzula informacyjna dotycząca przetwarzania danych osobowych:

Administratorem danych osobowych jest Minister Cyfryzacji, 00-060 Warszawa, ul. Królewska 27. Kontakt poprzez adres email kontakt@kprm.gov.pl Kontakt do inspektora ochrony danych email: iod@mc.gov.pl w sprawach związanych z przetwarzaniem danych osobowych przez Kancelarię Prezesa Rady Ministrów w zakresie właściwości Ministra Cyfryzacji.

Podstawą prawną przetwarzania danych osobowych jest art. 6 ust. 1 lit. c ogólnego rozporządzenia o ochronie danych osobowych nr 2016/679, tj. wypełnienie obowiązków prawnych ciążących na administratorze danych osobowych wynikających z: ustawy z dnia 14 czerwca 1960 r. Kodeks postępowania administracyjnego oraz ustawy z dnia 14 lipca 1983 r. o narodowym zasobie archiwalnym i archiwach.

Dane osobowe mogą być przekazywane podmiotom przetwarzającym dane osobowe na zlecenie administratora tj. dostawcom usług IT, a także innym podmiotom na podstawie

przepisów prawa powszechnie obowiązującego (przykład: na wniosek sądu, Policji). Dane będą przetwarzane przez okres ustalony zgodnie z przepisami dotyczącymi narodowego zasobu archiwalnego. Osobie, której dane dotyczą przysługuje prawo dostępu do danych, prawo żądania ich sprostowania, ich usunięcia po upływie wskazanych okresów lub ograniczenia ich przetwarzania, a także prawo wniesienia skargi do Prezesa Urzędu Ochrony Danych Osobowych, ul. Stawki 2, 00-193 Warszawa. Podanie danych osobowych jest dobrowolne, jednakże ich podanie jest warunkiem rozpatrzenia sprawy administracyjnej.

Z upoważnienia
Ministra Cyfryzacji

Grzegorz Czwordon
Zastępca Dyrektora
Departamentu Telekomunikacji
Kancelaria Prezesa Rady Ministrów
/podpisano elektronicznie/

**Stwierdzam/zgodność
kopii z oryginałem**

mgr inż. Wiesław Łuszyński
upr. proj. nr UAN-IV-8346/58/TO/86



Orange Polska
Hurt
Zarządzanie Zasobami Sieci i IT
Dział Zarządzania Zasobami Infrastruktury
i Obsługi Klienta w Łodzi
ul. Bałuckiego 10/12, 93-273 Łódź
tel.: 503 037 881

Zakład Projektowania Nadzoru
i Usług Consultingowych
INŻDRÓG s.c.
ul. Chełmińska 106a/38
86-300 Grudziądz

Łódź, 04 luty 2021r

Numer pisma: TTISILU/JM.215-943/21.

Temat: Informacja o sieci Orange Polska S.A. w rejonie rozbudowy drogi powiatowej nr 2931C Izbica Kujawska - Boniewo - Borzymie - etap IV.

Szanowni Państwo,

W odpowiedzi na Państwa pismo, Dział Zarządzania Zasobami Infrastruktury i Obsługi Klienta informuje, że Orange Polska S.A. posiada w rejonie rozbudowy drogi powiatowej nr 2931C Izbica Kujawska - Boniewo - Borzymie - etap IV, linię światłowodową wystarczającą do zaspokojenia potrzeb społecznych w zakresie dostępu do usług szerokopasmowych (33% wolnych włókien - stan na 04.02.2021r). Dodatkowo informujemy że na odcinku od skrzyżowania z DW269 wzdłuż ul. 3go Maja w Izbicy Kujawskiej na odcinku 350m zlokalizowana jest kanalizacja teletechniczna.

Powyższa informacja udzielana jest wyłącznie dla celów projektowych związanych z realizowaną inwestycją i nie stanowi ona zobowiązania Orange Polska S.A. do udostępnienia zasobów w przyszłości.

Udostępnienie zasobów może być zrealizowane wyłącznie na podstawie wcześniej zawartej umowy z Orange Polska S.A..

**Stwierdzam zgodność
kopii z oryginałem**

Z poważaniem

Jacek Madajski

mgr inż. Wiesław Łuszyński
upr. proj. nr UAN-IV-8346/58/TO/86

Główny Specjalista ds. Zasobów Infrastruktury

URZĄD MIEJSKI
w Izbicy Kujawskiej
ul. Marszałka Piłsudskiego 32
87-865 Izbica Kujawska
tel./fax (54)286 50 09


Izbica Kujawska 08.03.2021 r.

GKLP.7234.5.2021

**Zakład Projektowania, Nadzoru
i Usług Consultingowych
INŻDRÓG s.c.**
ul. Chełmińska 106/38
86-300 Grudziądz

W odpowiedzi na wniosek z dnia 09.02.2021 r. data wpływu do tut. Urzędu 10.02.2021 r. Burmistrz Izbicy Kujawskiej przekazuje zgodnie ze standardami technicznymi Energa Oświetlenie Sp. z o.o warunki przebudowy sieci istniejącej linii napowietrznej oświetleniowej zasilanej ze stacji Izbica Bratkowo w związku z planową rozbudową drogi powiatowej nr 2931 C Izbica Kujawska – Boniewo – Borzymie.

Z poważaniem


Z up. BURMISTRZA
mgr Przemysław Kędzierski
Zastępca Burmistrza Izbicy Kujawskiej

**Stwierdzam zgodność
kopii z oryginałem**

mgr inż. Władysław Łuszyński
upr proj. nr UAN-IV-8346/58/TO/86

Numer EO/WPS/DRUW/PR/ 6 /2021	Miejscowość: Radziejów	Data 05.03.2021 r.
-------------------------------	------------------------	--------------------

WARUNKI PRZEBUDOWY SIECI

ELEKTROENERGETYCZNEJ ENERGA OŚWIETLLENIE Sp. z o.o.

Posterunek Oświetleniowy w Radziejowie

1. Obiekt podlegający przebudowie:

Nazwa: Przebudowa istniejącej linii napowietrznej oświetleniowej zasilanej ze stacji SN/nn IZBICA BRATKOWO w związku z planowaną rozbudową drogi powiatowej nr 2931C Izbica Kujawska – Boniewo - Borzymie.

Adres (nr działki): Izbica Kujawska ul. 3 Maja gm. Izbica Kujawska.

2. Istniejące urządzenia elektroenergetyczne podlegające przebudowie:
linia napowietrzna oświetleniowa AL. 1 x 25 z oprawami SGS 104/100 – obw. 100 i 400 od stacji SN/nn do słupa nr 106 oraz od stacji SN/nn do słupa nr 406 zasilana ze stacji transf. SN/nn „IZBICA BRATKOWO” (STA6-0421).
3. Zakres prac niezbędnych do realizacji przebudowy linii ośw. oraz wymagania w zakresie sposobu przebudowy i typów stosowanych elementów projektowanej/przebudowywanej infrastruktury elektroenergetycznej:

- opracować projekt budowlany uwzględniający przebudowę linii oświetleniowej.

W projekcie budowlanym należy uwzględnić:

- wymianę istniejących opraw ośw. typu SGS 104/100 na oprawy ośw. typu LED np. BGP 282 na istniejących słupach linii nn i ośw. na stanowiskach nr 101, 102, 103, 104, 105, 106, 401, 402, 403, 404, 405, 406.
- moce i typ opraw dobrać w taki sposób aby spełnione były wymagania oświetleniowe dla danej kategorii drogi z uwzględnieniem normy oświetleniowej nr PN-EN 13201:2016,
- realizację oświetlenia z zastosowaniem opraw LED wymagają wykonania dokładnych obliczeń parametrów fotometrycznych, opartych na wiarygodnych danych, dotyczących źródeł światła i opraw.
- w przypadku niedotrzymania parametrów ośw. dla danej kategorii drogi przewidzieć wymianę istn. wysięgników,
- zasilanie opraw ośw. wyk. poprzez zabezpieczenia słupowe typu BZO 04 z wkładką bezp. Bi Wts 6 A,
- stosowanie materiałów i urządzeń spełniających standardy jakościowe ENERGA Oświetlenie Sp. z o.o.
- uzgodnienie projektu budowlanego z DRU Włocławek, Posterunek Oświetleniowy w Radziejowie.

Stwierdzam zgodność
kopii z oryginałem

mgr inż. Wiesław Łuszyński
upr. proj. nr UAN-IV-8346/58/TO/86

T +48 58 760 77 20
F +48 58 760 77 22

Regon 191251580
NIP 585-12-32-055

Energa Oświetlenie Sp. z o.o. Grupa Orlen
ul. Rzemieślnicza 17/19
83-855 Sopot

kancelaria.oswietlenie@energa.pl
energa-oswietlenie.pl

Sąd Rejonowy Gdańsk-Północ
VIII Wydział Gospodarczy KRS
KRS 0000109164

Nr konta: 39 1240 1239 1111 0010 1371 6803
Kapitał zakładowy/wpłacony 191.621.500,00 zł

4. Przy opracowywaniu dokumentacji projektowej oraz przy przebudowie urządzeń i sieci elektroenergetycznych należy zachować wymagania wynikające z obowiązujących norm (m.in. PN-E-05100-1:1998, PN-EN 50423-1:2007, N SEP-E-003, N SEP-E-004) i przepisów, np. w zakresie: obostrzeń, uziemień oraz ochrony przeciwporażeniowej.
5. Wymagania dotyczące dokumentacji projektowej:
 - a) Projektowane odcinki lub elementy infrastruktury elektroenergetycznej należy zwymiarować od punktów stałych.
 - b) Przy opracowaniu dokumentacji projektowej należy korzystać z rozwiązań typowych i powtarzalnych.
 - c) Zastosowane urządzenia i materiały muszą posiadać stosowne atesty i certyfikaty
 - d) Projektowane odcinki lub elementy infrastruktury elektroenergetycznej muszą być zgodne ze standardami technicznymi obowiązującymi w ENERGA Oświetlenie Sp. z o.o.
6. Materiały z demontażu należy rozliczyć i przekazać do Posterunku Oświetleniowego w Radziejowie.
7. Wyżej wymieniona część istniejącej infrastruktury elektroenergetycznej jest fragmentem sieci elektroenergetycznej ENERGA Oświetlenie Sp. z o.o., w związku z tym również po jej przebudowie, umożliwiającej zrealizowanie projektowanego/istniejącego zagospodarowania działki/tek, przebudowane oraz dobudowane elementy sieci będą własnością ENERGA Oświetlenie Sp. z o.o.
8. Przebudowa linii oświetleniowej zostanie wykonana Państwa kosztem i staraniem według opracowanego i uzgodnionego projektu przebudowy sieci.
9. Warunkiem przystąpienia do prac budowlano-montażowych związanych z przebudową linii nn i ośw. jest uzyskanie uzgodnienia projektu przez Dział Realizacji Usług Włocławek, Post. Ośw. Radziejów, uzyskanie w odpowiedniej terenowej jednostce administracji pozwolenia na budowę lub innego tytułu prawnego celem realizacji przebudowy urządzeń elektroenergetycznych oraz wcześniejsze powiadomienie o planowanym terminie rozpoczęcia robót budowlanych zgodnie z zawartym porozumieniem.
10. Wykonawcą przebudowy linii ośw. w części należącej do ENERGA Oświetlenie Sp. z o.o. może być firma wskazana i akceptowana przez ENERGA Oświetlenie Sp. z o.o. posiadająca stosowne uprawnienia.
11. Odbiór techniczny przebudowy linii nastąpi na podstawie protokołu odbioru końcowego.
12. Dodatkowe dane i ewentualne szczegóły dotyczące niniejszych warunków przebudowy można uzyskać w Posterunku Ośw. w Radziejowie.
13. Warunki przebudowy sieci są ważne przez okres 1 roku od dnia ich określenia.

Sprawę prowadzi:
Wiesław Czysz
Tel. 785 858 934

Kierownik
Regionalnego Wydziału Realizacji Usług


Robert Wierzbicki

Stwierdzam zgodność
kopii z oryginałem

mgr inż. Wiesław Łuszyński
upr proj. nr UAN-IV-8346/58/TO/86

GMINA BONIEWO

ul. Szkolna 28, 87-851 Boniewo
woj. kujawsko-pomorskie
tel. 54 284 01 81, fax 54 284 06 71
NIP 8882902541 REGON 910866809

Boniewo, dnia 21.01.2021 r.

**Zakład Projektowania, Nadzoru
i Usług Consultingowych
INŻDRÓG s.c.
Krystyna i Wiesław Łuszyńscy
ul. Chełmińska 106a/38
86-300 Grudziądz**

W odpowiedzi na e-mail Pana Wiesława Łuszyńskiego z dnia 18.01.2021 r. o przeanalizowanie i oznaczenie dodatkowych zjazdów w projekcie zagospodarowania terenu "Rozbudowy drogi powiatowej nr 2931C Izbica Kujawska-Boniewo-Borzymie - etap IV - opracowanie dokumentacji projektowej, Gmina Boniewo zwraca się z prośbą o zmianę nawierzchni projektowanych zjazdów na drogi gminne oznaczone nr ewid. 101/2 i 146/2 obręb Lubomin, gm. Boniewo zastępując nawierzchnię z kostki betonowej na nawierzchnie bitumiczne o długości 10 m.

Zjazdy do działek przyległych z projektowaną do rozbudowy drogą należy uzgodnić indywidualnie z ich właścicielami. Możemy Państwu pomóc w organizacji spotkań z mieszkańcami, udostępnić salę oraz przekazać kontakt do sołtysa wsi.


Z poważaniem,

Otrzymują:

1. Adresat,
2. a/a.

Do wiadomości:

1. Powiatowy Zarząd Dróg we Włocławku
z/s w Jarantowicach.


mgr inż. Marek Klimczuk

**Stwierdzam zgodność
kopii z oryginałem**

mgr inż. Wiesław Łuszyński
upr. proj. nr UAN-IV-8346/58/TO/38

Notatka służbowa z narady w świetlicy wiejskiej w m. Lubomin w dniu 10.02.2021r. w sprawie projektu:

Część 1 - „Rozbudowa drogi powiatowej nr 2931C Izbica Kujawska - Boniewo - Borzymie - etap IV - odcinek Gminy Izbica Kujawska

W dniu 10.02.2021 w Urzędzie Miasta i Gminy Izbica Kujawska odbyło się spotkanie projektanta oraz ZDP we Włocławku z mieszkańcami Miasta i Gminy Izbica Kujawska . Omówiono przygotowane przez projektanta materiały i udzielono wyjaśnień szczegółów technicznych rozwiązań projektowych . Mieszkańcy wniesli następujące uwagi :

1. Zaakceptowano rozwiązanie odwodnienia do istniejącego naturalnego zbiornika wód deszczowych na dz. Nr 318/2 i 282/2 (rys. 1.1)
2. Na granicy dz. Nr 80 i 195/2 należy zaprojektować typowy zjazd na dz. 80 o szerokości 5,00m (rys. 1.11) oraz typowy zjazd na dz. 195/2 o szerokości 5,00m(rys. 1.2)
3. W odległości 43,00m od osi drogi na dz. 314 należy zaprojektować typowy zjazd na dz. 192 o szerokości 5,00m (rys. 1.2)
4. W odległości 59,00m od osi drogi na dz. 314 należy zaprojektować typowy zjazd o szerokości 5,00m (rys. 1.2)
5. W odległości 5,00m od granicy działki nr 186 należy zaprojektować typowy zjazd o szerokości 5,00m (rys. 1.2) .
6. W km 0+784 zaprojektować przepust łączy istniejący rów melioracyjny (rys. 1.2)
7. W km 0+780 zaprojektować jazd na dz. Nr 83 (rys. Nr 1.2)

**Stwierdzam zgodność
kopii z oryginałem**

mgr inż. Wiesław Łuszyński
upr proj. nr UAN-IV-8346/58/TO/86

8. W km 0+917,00 należy zaprojektować typowy zjazd na dz. 182o szerokości 5,00m (rys. 1.2)
9. Zlikwidować przebudowany zjazd w km 0+894,5 a na działce drogi w km 0+920 należy zaprojektować typowy zjazd o szerokości 5,00m (rys. 1.2)
10. W km 0+933,00 należy zaprojektować typowy zjazd na dz. 182 o szerokości 5,00m (rys. 1.2)
11. Zjazd na dz. Nr 168 zaprojektować z lukami o promieniu $R=6m$ do granicy pasa drogowego a zaprojektowany zjazd w km 1+060,00 na dz. Nr 167 zlikwidować (rys. 1.3)
12. W km 1+100 w organizacji ruchu zaprojektować ustawienie znaków „Uwaga na zwierzęta domowe” ze względu na przemieszczanie się bydła z obór na łąkę.(rys. 1.3)
13. Gmina Izbica wyjaśni sprawę wprowadzonych na mapie linii oświetleniowych ‘prawdopodobnie ronda dawnej obwodnicy,,- czy to jest aktualne (rys. 1.3)
14. W km 1+904,00 zaprojektować typowy zjazd o szerokości 5,00m na dz. Nr 13/2 (rys. 1.5)
-
15. W km 1+939,00 zaprojektować typowy zjazd o szerokości 5,00m na dz. Nr 10/4 (rys. 1.5)
16. W km 1+904,00 zaprojektować typowy zjazd o szerokości 5,00m na dz. Nr 13/2 (rys. 1.5)
17. W km 2+132,00 zaprojektować typowy zjazd o szerokości 5,00m a projektowany zjazd w km 2+194 zlikwidować (rys. 1.5)
18. W km 2+195,00 zaprojektować typowy zjazd o szerokości 5,00m (rys. 1.5)

Stwierdzam zgodność
kopii z oryginałem
mgr inż. Wiesław Łuszyński
upr. proj. nr UAN-IV-8346/58/TO/86

19. W km 2+307,00 zaprojektować typowy zjazd o szerokości 5,00m na dz. Nr 49/4 (rys. 1.5)

20. W km 2+495,00 zaprojektować typowy zjazd o szerokości 5,00m na dz. Nr 49/7 (rys. 1.6)

21. W km 2+565,00 zaprojektować typowy zjazd o szerokości 5,00m na dz. Nr 49/7 (rys. 1.5)

22. W km 2+572,00 poszerzyć zjazd z lukami $R=5m$ w granicy pasa drogowego. Na wyjeździe przewidzieć lustro dla poprawy widoczności (rys. 1.6)

23. W km 3+027,00 zaprojektować typowy zjazd o szerokości 5,00m na dz. Nr 69/2 (rys. 1.7)

24. W km 3+042,00 zaprojektować typowy zjazd o szerokości 5,00m na dz. Nr 47/2 (rys. 1.7)

25. W km 3+441,00 zaprojektować typowy zjazd o szerokości 5,00m na dz. Nr 104/2 (rys. 1.8)

26. W km 3+513,00 zaprojektować typowy zjazd o szerokości 5,00m na dz. Nr 108/2 (rys. 1.8)

27. W km 3+527,00 zaprojektować typowy zjazd o szerokości 5,00m na dz. Nr 104/2 (rys. 1.8)

Na tym notatkę zakończono . Do notatki można wnieść uwagi w terminie 3 dni od przekazania . Po tym terminie ustalenia notatki są wiążące .

mgr inż. Wiesław Łuszyński

**Stwierdzam zgodność
kopii z oryginałem**

mgr inż. Wiesław Łuszyński
upr proj. nr UA.N-IV-8346/58/TO/86

**Wojewódzki Urząd Ochrony Zabytków w Toruniu
Delegatura we Włocławku**

UL.ŁĘGSKA 42 * 87-800 WŁOCŁAWEK * TEL./FAX. [054] 2315522

WUOZ.DW.WZN.5183.6.12.2021.OLP

Włocławek, dnia 19 lutego 2020 r.

**Zakład Projektowania, Nadzoru
i Usług Consultingowych
INŻDRÓG s.c.
Krystyna i Wiesław Łuszyńscy
Ul. Chelmińska 106A/38
86-300 Grudziądz**

Dotyczy: pisma: Pana Wiesława Łuszyńskiego, Zakład Projektowania, Nadzoru i Usług Consultingowych INŻDRÓG s.c. Krystyna i Wiesław Łuszyńscy, Grudziądz z dnia 14.01.2021 (W.U.O.Z. TORUŃ wpłynęło dnia 13.01.2021, do WUOZ TORUŃ Delegatura we Włocławku wpłynęło dnia 25.01.2021), w sprawie wydania opinii wymaganej art. 11d ust. 1 pkt 8 „f” Ustawy z dnia 10 kwietnia 2003 r. o szczególnych zasadach przygotowania i realizacji inwestycji w zakresie dróg publicznych (t.j. Dz. U. z 2020 r., poz.1363 t.j. w odniesieniu do inwestycji drogowej: „Rozbudowa drogi powiatowej nr 2931C Izbica Kujawska - Boniewo – Borzymie – etap IV”.

Wojewódzki Urząd Ochrony Zabytków w Toruniu – Delegatura we Włocławku w nawiązaniu do ww. pisma, opisu inwestycji oraz załączników mapowych, informuje że trasa ww. inwestycji przebiega przez teren historycznego układu urbanistycznego miasta Izbicy Kujawskiej oraz obejmuje obiekty zabytkowe – budynek gospodarczo-usługowy przy ul. 3-go maja 1 – dz. nr 280, ogrodzenie folwarku z bramami przy ul. 3-go Maja 1,2 – dz. nr 278, 302, budynek mieszkalny przy ul. 3-go Maja 9 – dz. nr 275; dom mieszkalny przy placu Piłsudskiego 28 – dz. nr 278 obręb Izbica Kujawska oraz kapliczkę przydrożną w miejscowości Pasięka 10 – dz. nr 111/2 obręb Pasięka. Powyższy obszar oraz obiekty zostały ujęte w wojewódzkiej ewidencji zabytków. Skutkiem tego ww. zabytki podlegają ochronie prawnej na podstawie art. 6 ust. 1 pkt 1 lit. „b”, „c”, art. 7 ust. 4, art. 22 ust. 2 Ustawy z dnia 23 lipca 2003 r. o ochronie zabytków i opiece nad zabytkami (t.j. Dz.U. 2020 poz. 282 z późn. zm.).

Ponadto w obrębie planowanej inwestycji zlokalizowane są zabytki - stanowiska archeologiczne nr 1, 20, 21, 32, 65, w miejscowości Izbica Kujawska (nr 125, 89, 90, 346, 256 na obszarze AZP 52-45), które podlegają ochronie prawnej na podstawie art. 6 ust. 1 pkt 3 lit. „a”, art. 7 ust. 4 Ustawy z dnia 23 lipca 2003 r. o ochronie zabytków i opiece nad zabytkami (t.j. Dz. U. z 2020 r. poz. 282 z późn. zm.).

Delegatura WUOZ we Włocławku po zapoznaniu się z przedłożonym planem informuje, że projektowana rozbudowa drogi powiatowej jest dopuszczalna do realizacji przy zachowaniu poniższego warunku konserwatorskiego:

- 1) wszelkie prace prowadzić bez szkody dla w/w zabytkowych obiektów, maksymalnie je chroniąc;
- 2) dla wszelkich prac ziemnych związanych z ww. inwestycją prowadzonych w obszarze stanowisk archeologicznych należy przeprowadzić badania archeologiczne oraz uzyskać pozwolenie Wojewódzkiego Konserwatora Zabytków

Stwierdzam zgodność
kopii z oryginałem

mgr inż. Wiesław Łuszyński / Strona 1 z 2
upr proj. nr UAN-IV-0346/58/TO/86

na prowadzenie ww. badań (art. 36 ust. 1 pkt 5 ustawy o ochronie zabytków i opiece nad zabytkami) Zakres i rodzaj niezbędnych badań archeologicznych podczas w/w inwestycji określa Wojewódzki Konserwator Zabytków w drodze decyzji administracyjnej (art. 31 ust. 2 w/w ustawy)

Ponadto biorąc pod uwagę możliwość odkrycia podczas prac ziemnych związanych z ww. zadaniem niezewidencjonowanego dotychczas nieruchomego zabytku archeologicznego – stanowiska archeologicznego w obszarze planowanej inwestycji wnosi się o uwzględnienie w trakcie realizacji warunku konserwatorskiego, wynikającego z art. 32 pkt 1 Ustawy z dnia 23 lipca 2003 r. o ochronie zabytków i opiece nad zabytkami (t.j. Dz. U. z 2020, poz. 282 z późn. zm.):

„Kto, w trakcie prowadzenia robót budowlanych lub ziemnych, odkrył przedmiot, co do którego istnieje przypuszczenie, iż jest on zabytkiem, jest obowiązany:

- 1) wstrzymać wszelkie roboty mogące uszkodzić lub zniszczyć odkryty przedmiot;*
- 2) zabezpieczyć, przy użyciu dostępnych środków, ten przedmiot i miejsce jego odkrycia;*
- 3) niezwłocznie zawiadomić o tym właściwego wojewódzkiego konserwatora zabytków, a jeśli nie jest to możliwe, właściwego wójta (burmistrza, prezydenta miasta).”*

Mając powyższe na uwadze Delegatura WUOZ we Włocławku stwierdza, że przy zachowaniu wymienionego powyżej warunku konserwatorskiego ze stanowiska konserwatorskiego opiniuje pozytywnie zadanie: „Rozbudowa drogi powiatowej nr 2931C Izbica Kujawska – Boniewo – Borzymie – etap IV”

Otrzymują:

- 1 Zakład Projektowania, Nadzoru i Usług Consultingowych INŻDRÓG s.c.
Krystyna i Wiesław Łuszyńscy, – pełnomocnik
2. aa.

KIEROWNIK DELEGATURY


mgr Ewa Renata Kowalewska

Stwierdzam zgodność
kopii z oryginałem

mgr inż. Wiesław Łuszyński
upr. proj. nr UAN/IV-8346/58/TO/86